

Занимательный город Брест: классный час

Воспитательное мероприятие для учащихся 11 классов

Е. В. Трофимчук,
учитель географии высшей категории
Брестского областного лицея имени П. М. Машерова

Цель: воспитание у учащихся ценностного отношения к историческому и культурному наследию своей малой родины.

Задачи: активизировать познавательную деятельность учащихся; формировать чувство сопричастности к судьбе своей страны, города; развивать коммуникативные способности обучающихся, умение работать в группе.

Оборудование: мультимедийная установка с доступом в интернет, раздаточный материал (сопроводительный лист с QR-кодами, бланк для ответов), набор стикеров, распечатанная рефлексивная мишень, мобильный телефон (планшет) с доступом в интернет.

Программные продукты: ArcGISStoryMaps (<https://storymaps-classic.arcgis.com/>), Google Диск, www.prezi.com, <https://learningapps.org/>, MicrosoftPowerPoint, www.mentimeter.com, <http://qrcoder.ru/>.

Ссылка на презентацию:

https://drive.google.com/file/d/1DQg4bMO1pWhot_Ke58eVIL7s2rILmX_5/view?usp=sharing

Форма проведения: турнир.

Ход классного часа

I. Организационно-мотивационный этап.

Ведущий приветствует участников, объявляет цель и задачи мероприятия, а также сообщает о том, что в конце им необходимо будет определить лучшего(их) знатока(ов) истории, культуры и архитектуры малой родины.

Учащихся произвольно делят на группы по 5 – 6 человек. Далее участникам задаются вопросы и даются задания для того, чтобы определить, какому городу будет посвящен турнир.

Вопросы и задания.

✓ Что такое, на ваш взгляд, малая родина? (*Место, где человек родился, вырос, где прошло его детство, где живут его родители и друзья.*)

✓ Какие слова ассоциируются у вас с выражением «малая родина»? (*Место рождения, мама, святыня, город, родной край, родной город, агрогородок, родня, детство, деревня и др.*)

✓ Что такое, по-вашему, город? (*Крупный населённый пункт, население которого преимущественно занято в промышленности или сфере услуг.*)

✓ Чем город отличается от деревни? (*В нем много архитектурных и инженерных сооружений, обеспечивающих жизнедеятельность постоянного и временного населения.*)

✓ Назовите населенный пункт Республики Беларусь, которому посвящено наше сегодняшнее мероприятие, по подсказкам:

- 1) расположен в юго-западной части Брестской области;
 - 2) является крупным железнодорожным узлом, имеет речной порт на реке Мухавец;
 - 3) на 1 января 2020 года население города составило 339 700 человек;
 - 4) упоминается в 1017 году как город древлян; в «Повести временных лет» в 1019 году – как Берестье, хотя в 980 году там же упоминается и село Берестово: «На Берестове, в селци, еже зооуть ныне Берестовое»;
 - 5) является административным центром Брестской области;
 - 6) территория города – 146,12 км².
- (*Город Брест.*)

Ведущий. Вспомните, в каком году Брест праздновал свое тысячелетие? (*В 2019.*) Какое шоу явилось кульминацией праздника? (*Двухчасовое музыкально-историческое шоу «Миллениум» на гребном канале.*)

На торжественном закрытии международного фестиваля классической музыки «Январские музыкальные вечера» в 2015 году город Брест получил звание «Культурная столица Беларуси», а 11 октября 2017 года в Сочи на заседании Совета глав государств СНГ Решением о реализации Межгосударственной программы «Культурные столицы Содружества» – звание «Брест – Культурная столица Содружества 2019 года».

Одна из малых планет Солнечной системы носит имя Брест. Таким образом 19 сентября 1974 г. был увековечен подвиг защитников Брестской крепости-героя во время Великой Отечественной войны. Также в водах Тихого океана курсирует пограничный сторожевой корабль с г именем «Брест». С 22 июля 1988 года по 15 февраля 1992 года он назывался «Брестский комсомолец», затем 29 июля 2000 года по просьбе Брестского облисполкома был переименован в «Брест» и входил в состав Краснознаменной дивизии пограничных сил.

II. Основной этап

Тур 1. «География» (ссылка: <https://arcg.is/18Wfmz>)

Участникам необходимо по фотографиям и текстовой информации определить, о каких водных объектах города идет речь. Каждый правильный ответ оценивается в 1 балл.






Задания.

1. Река берёт начало от слияния ручья Муха и канала Вец в городе Пружаны. Протекает преимущественно по Полесью – в Пружанском, Кобринском, Жабинковском и Брестском районах. В устье – глухая плотина. Судходна (от Кобрина до Брестского речного порта, ниже которого расположена плотина). Соединена с рекой Припять Днепровско-Бугским каналом. (*Мухавец.*)

2. Река в Восточной Европе, протекает по территории Украины, Беларуси и Польши. Берет начало на Подольской возвышенности в Западной Украине, сначала течет в западном направлении, затем поворачивает на север. Ее путь пролегает мимо Бреста по восточной окраине Люблинской возвышенности и далее – по Подляшью, впадает в Нарев недалеко от Варшавы. (*Западный Буг.*)

Тур 2. «Ребус» (города-соседи) (ссылка: <https://arcg.is/1G5q1r>)

Участникам нужно разгадать ребусы и назвать города, которые соседствуют с Брестом. Каждый правильный ответ оценивается в 2 балла.

1.	
2.	
3.	
4.	
5.	

Ответы: 1) Жабинка; 2) Кобрин; 3) Малорита; 4) Высокое; 5) Каменец.

Тур 3. «Архитектура»

Участники должны по фотографиям и текстовой информации определить, о каких объектах архитектуры города идет речь, и выбрать правильный вариант ответа из нескольких предложенных. Каждый правильный ответ оценивается в 1 балл.

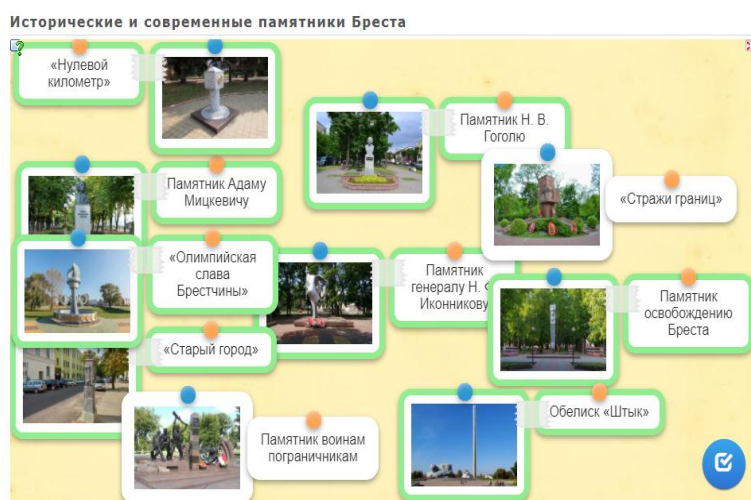
1. После завершения Отечественной войны 1812-го года Российская империя приступила к серьезному укреплению своих границ. Одну из оборонительных крепостей было решено возвести на западных границах империи, на территории города Бреста. Для этого древний город немного «передвинули» на три километра по течению реки Мухавец. Строители оставили нетронутыми лишь несколько церквей, а город реконструировали. Изначально Брестская крепость являлась самостоятельным, не подчинявшимся городским властям населенный пункт. Для того, чтобы было видно, где заканчивается территория Бреста и начинается непосредственно крепость, были расставлены _____, единственный из них, «доживший» до сегодняшнего дня, можно увидеть на пересечении улиц Ленина и Гоголя. Сегодня это место посещают многочисленные путешественники, так как _____ является единственным во всем мире подобным памятником. (Ссылка: <https://arcg.is/18D4Cy0>.)

Варианты ответов: а) пограничный столб, б) памятник «Граница», в) межевой столб.

2. В окрестностях Бреста 8 сентября 1794 года русская армия во главе с легендарным генералом форсировала реку для того, чтобы подавить восстание, поднятое Тадеушем Костюшко. Позже на этом месте был построен мост. Во время Второй мировой войны его пытались взорвать советские партизаны. При первой попытке это сделать мост был разрушен наполовину, при второй попытке – был окончательно уничтожен. После войны его восстановили и по нему ходили автобусы в направлении Южного, затем его вновь разобрали, и моста не существует по сегодняшний день. Как назывался объект, о котором идет речь? (Ссылка: <https://arcg.is/8C95H>.)

Варианты ответа: а) Гузьянский мост, б) Суворовский мост, в) Шевченковский мост.

3. Соотнесите изображения исторических и современных памятников Бреста с их названиями (ссылка:



их названиями (ссылка:

<https://learningapps.org/watch?v=pmm7fwyh320>).

Тур 4. «Исторический» (ссылка: <https://learningapps.org/watch?v=pis29uunc20>)

Участники должны соотнести каждый из гербов города Бреста со временем его появления. Каждый правильный ответ оценивается в 2 балла.

Ответ:

 <p>1</p>	 <p>2</p>	 <p>3</p>
<p>Герб от 1554 г. Был дарован городу великим князем литовским Сигизмундом II Августом. Использовался также и с 1938 г.</p>	<p>Брест-Литовская крепость изображена в утверждённом в 1845 году гербе Брест-Литовска: на мысе при слиянии двух рек круг из серебряных щитов, над ним возвышается крепостной штандарт, в верхней части герба – зубр: гербовый знак Гродненской губернии, в которую на тот момент входил Брест-Литовск.</p>	<p>Современный герб города был утвержден Решением Брестского Совета народных депутатов 26 января 1991 года.</p>
 <p>4</p>	 <p>5</p>	
<p>Польский герб Бреста-над-Бугом (1921-1939): в серебре красная крепость с тремя башнями, в чёрном проеме ворот – белый орёл.</p>	<p>В 1939 году Брест вошел в состав Белорусской ССР. В 1968 году волгоградский завод «Сувенир» выпустил значок с изображением проекта герба Бреста, где на красном поле была изображена стилизованная крепость с тремя башнями и</p>	

Тур 5. «Спортивный» (ссылка: <https://arcg.is/00P1Lr0>)

Участникам необходимо вставить в тексте пропущенные слова. Каждый правильный ответ оценивается в 1 балл.

Брест спортивный

Можешь стать ты здесь спортсменом
Или даже суперменом,
Город спортом прославлять,
О Бресте всем напоминать.

(Динамо-Брест) здесь чемпион,
В футболе очень он силен.
На стадион к нам приходи,
Победы радость раздели!

Эмоций сильных вам дадим,
Своей игрою поразим:
Не только Брест силен футболом,
Живет он также и *(гандболом)*.

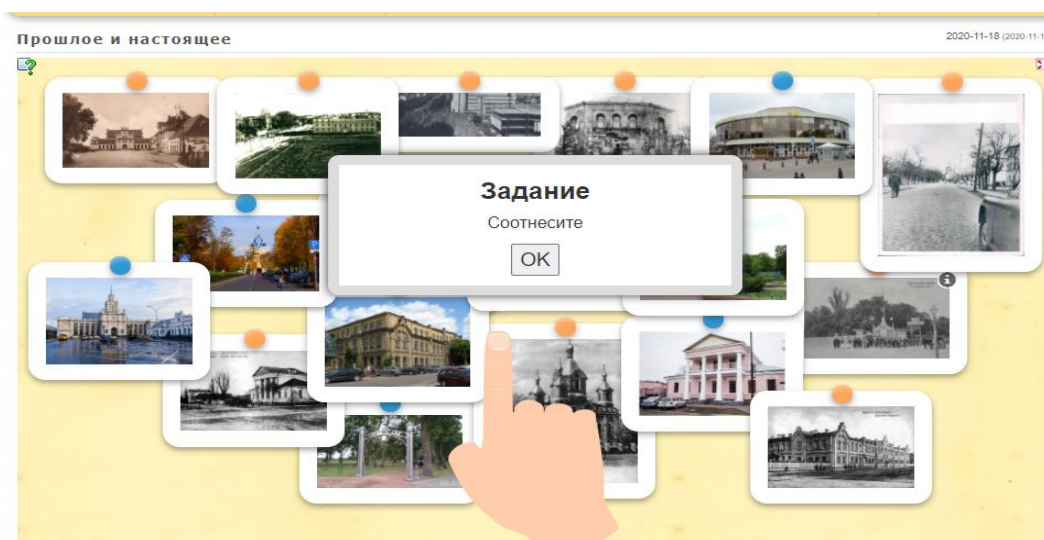
(Байдарки) рвутся здесь вперед,
Быть может, нашим повезет,
Преодолев гребной канал,
Занять почетно пьедестал.

Вот брестский *(полумарафон)*.
Зовет собрат с снова он
И пробежать знакомый путь,
По-новому на Брест взглянуть.

Здоровье чтобы укрепить,
Мы приглашаем посетить
Бассейн со своей семьей,
Здоровью быть своей судьей...

Тур 6. «Прошлое и настоящее» (ссылка: <https://learningapps.org/watch?v=pazi0g9n320>)

Участникам необходимо соотнести изображения объектов архитектуры из прошлого и настоящего. Каждый правильный ответ оценивается в 1 балл.



Тур 7. «Духовный мир»

Участники должны по фотографиям и текстовой информации определить, о каких объектах архитектуры города идет речь, и выбрать правильный вариант ответа из нескольких предложенных. Каждый правильный ответ оценивается в 2 балла.

1. Памятник архитектуры ретроспективно-русского стиля, построен в 1862–65 гг. из кирпича по проекту брестского архитектора В. Поликарпова. Здание квадратное в основании с полукруглой апсидой и притвором (с лестницей на хоры и колокольню), поднято на высокий филенчатый цоколь из розового гранита и завершено пятикупольем, среди которого доминирует мощный 8-гранный барабан. Вход оформлен килеподобным перспективным порталом, над которым расположена ниша такой же формы с изображением Семиона Столпника. В 2007 г. этот памятник архитектуры был включен в список историко-культурных ценностей Республики Беларусь. (Ссылка: <https://drive.google.com/file/d/12Cc83OYE2cE2LTuTTToZHwIOWcbEqifqb/view?usp=sharing>.)

Варианты ответа: а) Симеоновский кафедральный собор; б) Свято-Георгиевский храм; в) Костёл Святого Иосифа.

2. Храм основан в 1856–79 гг. на территории Брестской крепости. Построен по проекту академика Д. И. Гримма. Проект собора утвердил лично император Николай I, работы по его возведению начались в 1833 году. Представляет собой памятник русско-византийского стиля и на территории Беларуси является одним из наиболее ярких примеров заимствований из византийского зодчества. (Ссылка: https://drive.google.com/file/d/1Z964s1qn8rUN9NkP-hpq7T_dDvy-oXVo/view?usp=sharing.)

Варианты ответа: а) Свято-Троицкая церковь; б) Свято-Николаевский гарнизонный собор; в) Свято-Серафимовская церковь.

3. Памятник архитектуры позднего классицизма. Построен из кирпича как кафедральный в 1856. Автор проекта – архитектор Я. Фардон. Во время Великой Отечественной войны был серьезно поврежден, в 1948 г. – закрыт. В 1950-57 гг. восстановлен с капитальной перестройкой (изменены интерьеры, удалены башни главного фасада), после чего в здании разместился краеведческий музей... Вновь заработал после реставрации в 2002 г. (Ссылка: <https://drive.google.com/file/d/1mDOVu09HvLOKV81UUUuqZWow4Mx2txWS/view?usp=sharing>.)

Варианты ответа: а) Крестовоздвиженский костел; б) Костёл Божьей Матери Королевы; в) Костёл Святого Иосифа.

Тур 8. «Мы первые в Беларуси»

Участникам нужно выбрать правильный вариант ответа из нескольких предложенных. Каждый правильный ответ оценивается в 1 балл.

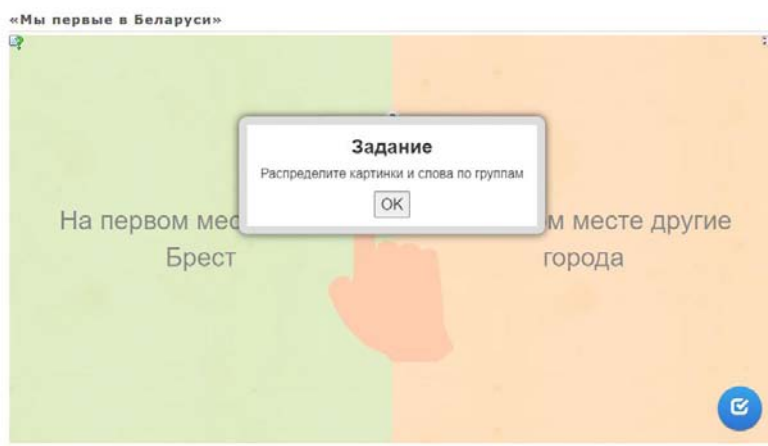
1. Первое упоминание о нем относят к 1566 году. В замке, окруженном со всех сторон водой, было редкое по тем временам техническое приспособление «русмус» (ссылка: <https://drive.google.com/file/d/1KO7d0GkNXNc-E9UpTthBolsKDODQхоу-/view?usp=sharing>).

Варианты ответа: а) канализация; б) шлюз; в) водопровод.

2. В 1553 году известный ученый-гуманист Бернардом Воевудкой основал _____. Здесь в 1562 году Симон Будный выпустил свой «Катехизис» – первую на территории Беларуси книгу, изданную на белорусском языке (ссылка: https://drive.google.com/file/d/1LMY2S5Uyo6I8VM_Cv6ZW9yDbdyNtGYHZ/view?usp=sharing).

Варианты ответа: а) монастырь; б) типография; в) завод.

3. (Ссылка: <https://learningapps.org/watch?v=p5vy5uvjj20>)



Тур 9. «Улицы города» (ссылка: <https://arcg.is/1faqKX>)

Участникам нужно выбрать правильный вариант ответа из нескольких предложенных. Каждый правильный ответ оценивается в 1 балл.

1. Расположена в западной части города (старые названия – аллея Каштановая, ул. Каштановая), переименована в 1961 году. Начала застраиваться к середине XIX века, ее протяженность свыше 3000 м (тянется от ул. Ленина на запад параллельно железной дороге до государственной границы Республики Беларусь). Улица появилась одновременно со строительством Брестской крепости в 1830-1840 гг. В XIX веке по ней через Северные ворота проходила узкоколейка, которая предназначалась для перевозки грузов в арсенал крепости.

Варианты ответа: а) *Зубачева*; б) *Энгельса*; в) ***Героев обороны Брестской Крепости***.

2. Расположена в Южном городке. Начала застраиваться в 30-х годах XX века. Свое название получила в 1997 г., ее протяженность около 1200 м (тянется от перекрестка ул. Суворова и переулка Южный до выезда на Ковельское шоссе). Улица названа в честь одного из талантливых и прославленных полководцев, с именем которого связаны многие военные операции, которые проходили во время Великой Отечественной войны. Этот полководец 8 мая 1945 года принял безоговорочную капитуляцию нацистской Германии, а 24 июня – парад Победы в Москве.

Варианты ответа: а) *Кижеватова*; б) *Дзержинского*; в) ***Жукова***.

3. Основная магистраль Московского района, переходящая в трассу «Брест-Москва», ее протяженность – 8 км (от Кобринского моста до границы города в направлении Минска). До 1998 года улица брала свое начало от Брестской крепости (позже ее часть до Кобринского моста переименовали в проспект Машерова). Застраивается с 1960-х годов – с начала формирования жилого района «Восток».

Варианты ответа: а) ***Московская***; б) *Пионерская*; в) *Ленинградская*.

4. Расположена в юго-восточной части города, проходит по территории бывших пограничных деревень Ковалево и Пугачево. Улица названа в честь русского полководца (ранее имела названия Южная и Карьерная), который прославился победами в русско-турецких войнах 1768–1774 и 1787–1791 гг., в Итальянском и Швейцарском походах 1799 года. В 2007 году часть улицы (от Гузьянского (Пугачевского) моста через реку Мухавец до пересечения с ул. Журавецкой) перешла в проспект Республики.

Варианты ответа: а) *Суркова*; б) ***Суворова***; в) *Гаврилова*.

5. Эта улица расположена в центре Бреста, ее застройка ведется с середины XIX века. Имеет протяженность около 2000 м (от ул. Фомина до ул. Кирова). Названа в честь известного русского писателя в 1909 г. В 1835 г. большую литературную известность этому писателю принесли сборники рассказов «Арабески» и «Миргород», а также повесть «Тарас Бульба».

Варианты ответа: а) *Пушкинская*; б) *Льва Толстого*; в) ***Гоголя***.

Тур 10. «Гезки Бреста» (ссылка: <https://prezi.com/view/y01gwzq5nWMOdDFErIXe/>)

Учащимся необходимо выбрать из предложенного списка стран те, которые на своей территории имеют город с названием «Брест». Правильный ответ оценивается в 3 балла.

Варианты ответа: а) Франция; б) Польша; в) Россия; г) Турция; д) Македония; е) Казахстан.

Тур 11. «Парки»

Участники должны указать, какое количество парков располагается на территории города Бреста. Правильный ответ оценивается в 1 балл. Команды могут заработать дополнительно 2 балла, если смогут их назвать.

Варианты ответа: а) 1; б) 3; в) 5.

Тур 12. «Разное»

1. Участникам следует соотнести названия памятников и представленных изображений. Правильный ответ оценивается в 5 баллов. (Ссылка: <https://learningapps.org/watch?v=p71svkma520>.)



2. Командам нужно определить, о ком из святых, почитаемых в Бресте, идет речь. Правильный ответ оценивается в 2 балла. (Ссылка: https://drive.google.com/file/d/1nhicWOxZS0V1YG8LrAlrfRuih_6SY9eQ/view?usp=sharing.)

Этот преподобномученик был канонизирован Православной Церковью в XVI веке и с тех пор является одним из наиболее почитаемых святых Бреста, он считается покровителем города. У Свято-Симеоновского собора (некогда это был храм при монастыре), возведен памятник этому святому. В данном храме он служил игуменом.

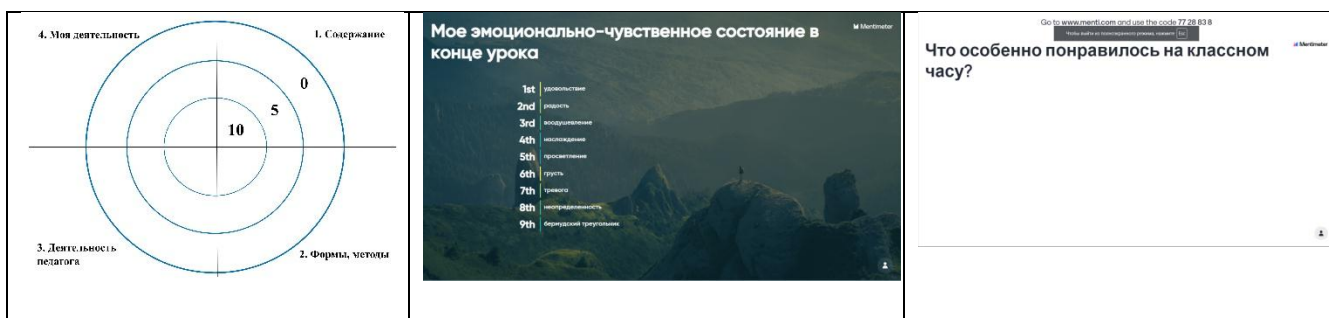
Этот праведник был ярким противником униатства и решений Брестского собора 1596 г. Он выступал за объединение православных народов и нормализацию отношений с Россией. За свои взгляды в 1647 г. был казнен и погребен в лесу. Лишь через восемь месяцев монахи Свято-Симеоновского монастыря отыс-

кали могилу своего игумена и с почестями похоронили его в храме Симеона Столпника.

Варианты ответа: а) *Афанасий Брестский*; б) *Иоанн Брестский*; в) *Симеон Брестский*.

III. Подведение итогов. Рефлексия

Жюри награждает победителей. Ведущий просит всех участников отметить свое эмоциональное состояние по окончании мероприятия (ссылка: <https://www.menti.com/epqojpdx1k>) и что больше всего понравилось на турнире (ссылка: <https://www.menti.com/vbx9ethaot>).



Приложение 1 «Лист ответов»

№ группы	Ф.И. участников





Бланк ответов










Тур	Задание	Ответы
1. «География»	1 2	
2. «Ребус» (города-соседи)	2.1-2.5	2.1 2.2 2.3 2.4 2.5
3. «Архитектура»	1	
	2	
	3	Ключевое слово (фраза)?
4. «Исторический»	1	Ключевое слово (фраза)?
5. «Спортивный»	1	1. 2. 3.

6. «Прошлое и настоящее»	1	Ключевое слово (фраза)?
7. «Духовный мир»	1	
	2	
	3	
8. «Мы первые в Беларуси»	1	
	2	
	3	Ключевое слово (фраза)?
9. «Улицы города»	1-5	1. 2. 3. 4. 5.
10. «Тезки Бреста»	1	1. 2. 3.
11. «Парки»	1	
12. «Разное»	1	Ключевое слово (фраза)?
	2	

Приложение 2.

Сопроводительный лист

1. «География»	1	https://arcg.is/18Wfmz	
	2		
2. «Ребус» (города-соседи)	2.1-2.5	https://arcg.is/1G5q1r	
3. «Архитектура»	1	https://arcg.is/18D4Cy0	
	2	https://arcg.is/8C95H	

	3	https://learningapps.org/watch?v=pmm7fwyh320	
4. «Исторический»	1	https://learningapps.org/watch?v=pis29uync20	
5. «Спортивный»	1	https://arcg.is/00P1Lr0	
6. «Прошлое и настоящее»	1	https://learningapps.org/watch?v=pazi0g9n320	
7. «Духовный мир»	1	https://drive.google.com/file/d/12Cc83OYE2cE2LTuTToZHwLOWcbEqifqb/view?usp=sharing	
	2	https://drive.google.com/file/d/1Z964s1qn8rUN9NkP-hpq7T_dDvy-oXVo/view?usp=sharing	
	3	https://drive.google.com/file/d/1mDOVu09HvLOKV81UUUuqZWOW4Mx2txWS/view?usp=sharing	
8. «Мы первые в Беларуси»	1	https://drive.google.com/file/d/1KO7d0GkNXNc-E9UpTthBolsKDODQxoy-/view?usp=sharing	
	2	https://drive.google.com/file/d/1LMY2S5Uyo6I8VM_Cv6ZW9yDbdyNtGYHZ/view?usp=sharing	

	3	https://learningapps.org/watch?v=p5vy5uvjj20	
9. «Улицы города»	1-5	https://arcg.is/1faqKX	
10. «Тезки Бреста»	1	https://prezi.com/view/y01gwzq5nWMOdDFErIXe/	
11. «Парки»		Вопрос на слайде	
12. «Разное»	1	Исторические и современные памятники Бреста https://learningapps.org/watch?v=p71svkma520	
	2	«Духовный мир» https://drive.google.com/file/d/1nhicWOxZS0V1YG8LrAlrfRuih_6SY9eQ/view?usp=sharing	

Эмоционально-чувственное состояние в конце классного часа	https://www.menti.com/epqojpdx1k	
Что особенно понравилось на классном часу?	https://www.menti.com/vbx9ethaot	



Город – это не только улицы
И небо, что сильно хмурится.
Город – это еще и прогулки,
Домики, скверы и переулки.
В городе украшение двора –
Громкая шумная детвора!
Занятие детям найдется всегда,
Ведь много таят в себе города!
Кто на самокате прокатится чуток,
А кто-то – рассматривать будет песок.
Город – для всех развлечение,
Одна прогулка – уже приключение!

Что такое город?

крупный населённый пункт

население которого преимущественно занято в промышленности или сфере услуг



Назовите одну из территориальных жемчужин Брестской области по подсказкам

1. Город расположен в юго-западной части области.
2. Крупный железнодорожный узел, располагается речной порт на реке Мухавец.
3. На 1 января 2020 года население города составило 339 700 человек.
4. Административный центр Брестской области.
5. Территория города – 146,12 км².

БРЕСТ

6-8 сентября
2019 года

музыкально-историческое
шоу «Миллениум»



БРЕСТ

*Культурная
столица Беларуси –
2015*

*Брест - Культурная столица
Содружества 2019 года*



БРЕСТ

?

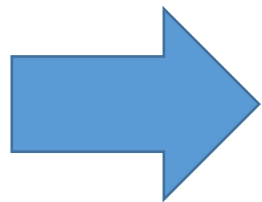
Классный час «Занимательный город Брест»

Возбуждающий,
вызывающий интерес,
внимание; увлекательный

занимательный

?


БРЕСТ



Факты

одна из малых планет
Солнечной системы
носит имя «Брест»

в водах Тихого океана
курсирует пограничный
сторожевой корабль с
гордым именем «Брест»



Классный час

«Занимательный город Брест»



ТУРНИР

1. Рубрика «География»
2. Рубрика «Ребусный» (города-соседи)
3. Рубрика «Архитектура»
4. Рубрика «Исторический»
5. Рубрика «Спортивный»
6. Рубрика «Прошлое и настоящее»
7. Рубрика «Духовный мир»
8. Рубрика «Мы первые в Беларуси»
9. Рубрика «Улицы города»
10. Рубрика «Тезки Бреста»
11. Рубрика «Парки»



1. Рубрика «География»


Задание

1. Река берёт начало от слияния ручья Муха и канала Вец в городе Пружаны. Протекает преимущественно по Полесью – в Пружанском, Кобринском, Жабинковском и Брестском районах. В устье – глухая плотина. Судоходна (от Кобрина до Брестского речного порта, ниже которого расположена плотина). Соединена Днепровско-Бугским каналом с рекой Припять.



1. Рубрика «География»

ОТВЕТ



1. **Мухавец**

1. Рубрика «География»


Задание

2. Река в Восточной Европе, на территории Украины, Беларуси и Польши. Проистекает с Подольской возвышенности в пределах Западной Украины. Сначала он течёт в западном направлении, но вскоре поворачивает на север. Протекает мимо Бреста по восточной окраине Люблинской возвышенности и далее по Подляшью, впадая у Варшавы в Нарев, недалеко от его впадения в Вислу.



1. Рубрика «География»

ОТВЕТ



1.

Западный Буг

2. Рубрика «Ребусный» (города-соседи)

Задание

1. ?

2. ?

3. ?


4. ?

5. ?



2. Рубрика «Ребусный» (города-соседи)

ОТВЕТ




2.1



Жабинка

2.2



Кобрин

2.3



Малорита

2.4



Высокое

2.5



КаменеЦ

3. Рубрика «Архитектура»


Задание. Выберите правильный вариант ответа

1. а) Пограничный столб, б) Памятник «Граница», в) Межевой столб
2. а) Гузьянский мост, б) Суворовский мост, в) Шевченковский мост



3. Рубрика «Архитектура»

ОТВЕТЫ



1. в) Межевой столб

2. б) Суворовский мост




3. Рубрика «Архитектура»

Задание.

3. Исторические и современные памятники Бреста.
Соотнесите.

ОТВЕТ



Ключевое слово - «Крепость-герой»



4. Рубрика «Исторический»

Задание.

Соотнесите герб со временем его появления

ОТВЕТ



Герб города Бреста

2020-11-21 (2020-11-18)


The image shows an interactive timeline titled "Герб города Бреста" (Coat of arms of the city of Brest). The timeline axis has markers for the years 1500, 1550, 1600, 1900, 1950, and 2000. Several coat of arms cards are positioned along the timeline, each with a date range and an information icon (i). A central pop-up window displays a congratulatory message: "Отлично, ты справился с заданием! Ключевая фразе - Современный герб города Бреста был утверждён 26 января 1991 года" (Great job, you completed the task! Key phrase - The modern coat of arms of the city of Brest was approved on January 26, 1991). The pop-up has an "OK" button. A blue checkmark icon is visible in the bottom right corner of the interface.

Year	Coat of Arms Description
1554	Coat of arms featuring a white tower on a red shield with blue waves below.
1845	Coat of arms featuring a red shield with a white eagle and yellow wings.
1921	Coat of arms featuring a red shield with three towers and a white eagle.
1991	Modern coat of arms of Brest, featuring a blue shield with a white arrow and a white tower.

5. Рубрика «Спортивный»

Задание. Вставьте пропущенные слова (фразы)

ОТВЕТ



1. Динамо-Брест



2. им.Мешкова



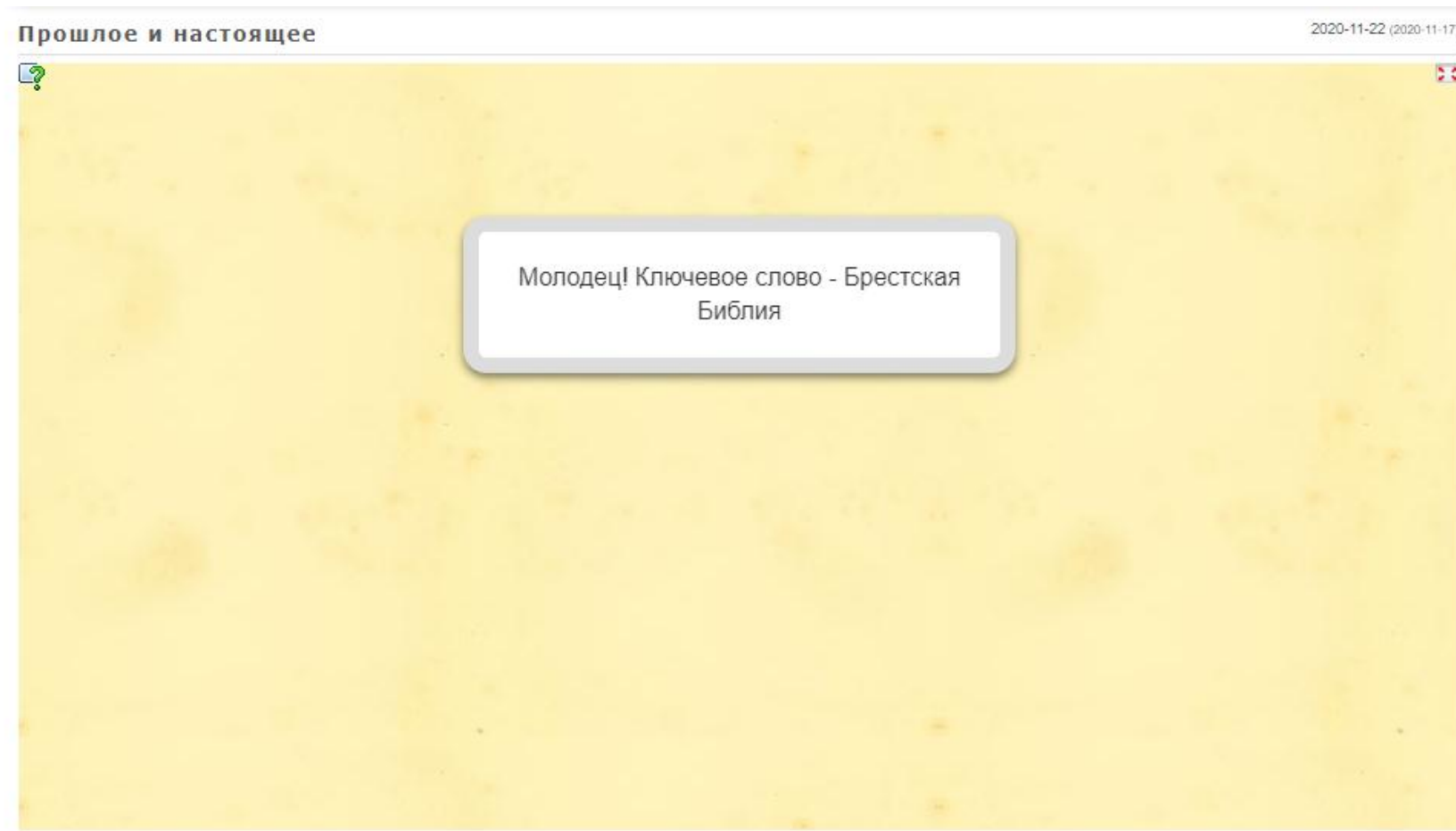

3. Байдарки



6. Рубрика «Прошлое и настоящее»

Задание. Соотнесите

ОТВЕТ



7. Рубрика «Духовный мир»

Задание. Выберите правильный вариант ответа

1. а) Симеоновский кафедральный собор; б) Свято-Георгиевский храм;
в) Костёл Святого Иосифа

Памятник архитектуры **ретроспективно-русского** стиля

Построен в **1862–65** в Бресте из кирпича по проекту брестского архитектора В.Поликарпова

Квадратный в плане основания с полукруглой **апсидой** и **притвором** (с лестницей на хоры и колокольную) поднят на высокий филенчатый цоколь из розового гранита и завершен пятикупольем, среди которого доминирует мощный 8-гранный барабан.


Вход оформлен килеподобным **перспективным порталом**, над которым ниша такой же формы с изображением **Семиона Столпника**.



В 2007 г. был включен в список историко-культурных ценностей Республики Беларусь

7. Рубрика «Духовный мир»

ОТВЕТ



1. а) Симеоновский кафедральный собор




7. Рубрика «Духовный мир»

Задание. Выберите правильный вариант ответа

2. а) Свято-Троицкая церковь; б) Свято-Николаевский гарнизонный собор;
в) Свято-Серафимовская церковь

Храм основан в **1856–79** года на территории *Брестской крепости* по проекту академика **Д.И.Гримма**



Проект собора лично утвердил император Николай I.


Представляет собой **памятник русско-византийского стиля** и является одним из наиболее ярких примеров заимствований из византийского зодчества на территории Беларуси.

Работы по возведению начались в 1833 года



7. Рубрика «Духовный мир»

ОТВЕТ



2. б) Свято-Николаевский
гарнизонный собор



7. Рубрика «Духовный мир»

Памятник архитектуры позднего классицизма в Бресте

В Великую Отечественную войну был серьезно поврежден, в 1948 закрыт

Построен из кирпича в **1856** как кафедральный. Автор проекта – архитектор **Я.Фардон**



В **1950-57** восстановлен с капитальной перестройкой (изменены интерьеры, уничтожены башни главного фасада), после чего в здании разместился краеведческий музей...



В **2002 г.** после реставрации, под сводами вновь зазвучал орган



а) Крестовоздвиженский костел


б) Костёл Божьей Матери Королевы

в) Костёл Святого Иосифа



7. Рубрика «Духовный мир»

ОТВЕТ



3. а) Крестовоздвиженский костел

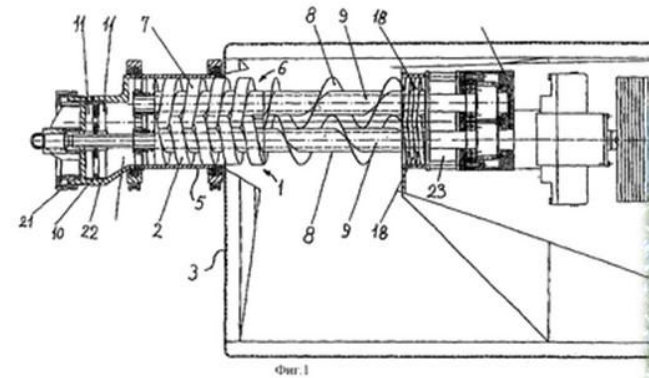
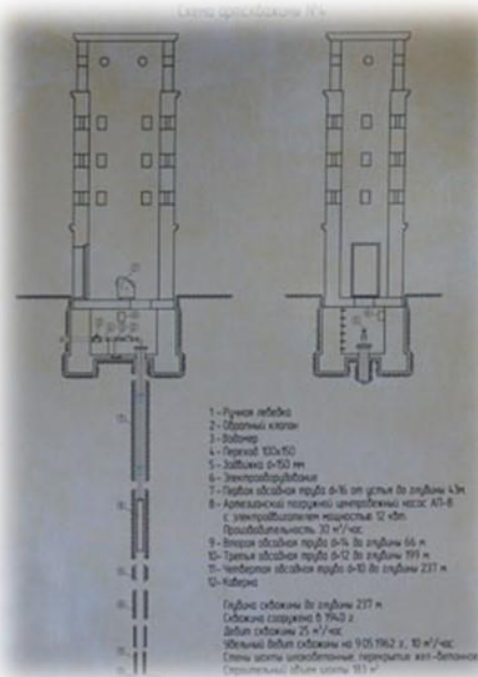


8. Рубрика «Мы первые в Беларуси»

Задание. Выберите правильный вариант ответа

1. а) канализация; б) шлюз; в) водопровод

Первое упоминание относят к 1566 году




В замке, окруженном со всех сторон водой, действовало редкое по тем временам техническое приспособление «русмус»



8. Рубрика «Мы первые в Беларуси»

ОТВЕТ



1. в) водопровод






8. Рубрика «Мы первые в Беларуси»

Задание. Выберите правильный вариант ответа

2. а) Монастырь; б) Типографию; в) Завод


В 1553 году известный ученый-гуманист
Бернард Воевудко основал ...

Где в 1562 году Сымон Будный выпустил в свет свой "**Катехизис**" - первую на территории Беларуси книгу, изданную на белорусском языке




8. Рубрика «Мы первые в Беларуси»

ОТВЕТ



2. б) Типографию



8. Рубрика «Мы первые в Беларуси»


Задание. Выберите правильный вариант ответа

3. Ключевое слово (фраза) ?



8. Рубрика «Мы первые в Беларуси»

ОТВЕТ



3. Ключевое слово (фраза)

Здорово, ты верно выполнил задание.
Ключевая фраза - Тёзки Бреста

OK

ервом месте другие
города

9. Рубрика «Улицы города»


Задание. Выберите правильный вариант ответа

1. а) Зубачева; б) Энгельса; в) Героев обороны Брестской Крепости
2. а) Кижеватова; б) Дзержинского; в) Жукова
3. а) Московская; б) Пионерская; в) Ленинградская
4. а) Суркова; б) Суворова; в) Гаврилова
5. а) Пушкинская; б) Льва Толстого; в) Гоголя



9. Рубрика «Улицы города»

ОТВЕТЫ



1. в) Героев обороны Брестской Крепости
2. в) Жукова
3. а) Московская
4. б) Суворова
5. в) Гоголя

10. Рубрика «Тезки Бреста»


Выберите из предложено списка страны, которые на своей территории имеют город с названием «Брест»

- а) Франция; б) Польша; в) Россия; г) Турция; д) Македония;
- е) Казахстан.



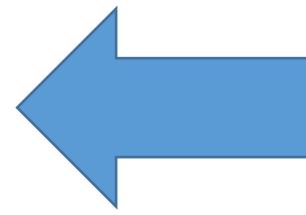
10. Рубрика «Тезки Бреста»

ОТВЕТ



- а) Франция;**
- б) Польша;**
- д) Македония**

11. Рубрика «Парки»



Какое количество парков располагается на территории города Бреста?

а) 1

б) 3

в) 5

ОТВЕТ

12. Резервное задание (Рубрика «Разное»)

Задание 1. Соотнесите

Ключевое слово (фраза)?


Задание 2. Выберите правильный вариант ответа

- а) Афанасий Брестский
- б) Иоанн Брестский
- в) Симеон Брестский






12. Резервное задание (Рубрика «Разное»)

ОТВЕТ




1. Ключевое слово (фраза) - **Оборона Брестской крепости**
2. а) Афанасий Брестский









Занимательный город Брест: классный час

Воспитательное мероприятие для учащихся 11 классов

Е. В. Трофимчук,
учитель географии высшей категории
Брестского областного лицея имени П. М. Машерова

Цель: воспитание у учащихся ценностного отношения к историческому и культурному наследию своей малой родины.

Задачи: активизировать познавательную деятельность учащихся; формировать чувство сопричастности к судьбе своей страны, города; развивать коммуникативные способности обучающихся, умение работать в группе.

Оборудование: мультимедийная установка с доступом в интернет, раздаточный материал (сопроводительный лист с QR-кодами, бланк для ответов), набор стикеров, распечатанная рефлексивная мишень, мобильный телефон (планшет) с доступом в интернет.

Программные продукты: ArcGISStoryMaps (<https://storymaps-classic.arcgis.com/>), Google Диск, www.prezi.com, <https://learningapps.org/>, MicrosoftPowerPoint, www.mentimeter.com, <http://qrcoder.ru/>.

Ссылка на презентацию:

https://drive.google.com/file/d/1DQg4bMO1pWhot_Ke58eVIL7s2rILmX_5/view?usp=sharing

Форма проведения: турнир.

Ход классного часа

I. Организационно-мотивационный этап.

Ведущий приветствует участников, объявляет цель и задачи мероприятия, а также сообщает о том, что в конце им необходимо будет определить лучшего(их) знатока(ов) истории, культуры и архитектуры малой родины.

Учащихся произвольно делят на группы по 5 – 6 человек. Далее участникам задаются вопросы и даются задания для того, чтобы определить, какому городу будет посвящен турнир.

Вопросы и задания.

✓ Что такое, на ваш взгляд, малая родина? (*Место, где человек родился, вырос, где прошло его детство, где живут его родители и друзья.*)

✓ Какие слова ассоциируются у вас с выражением «малая родина»? (*Место рождения, мама, святыня, город, родной край, родной город, агрогородок, родня, детство, деревня и др.*)

✓ Что такое, по-вашему, город? (*Крупный населённый пункт, население которого преимущественно занято в промышленности или сфере услуг.*)

✓ Чем город отличается от деревни? (*В нем много архитектурных и инженерных сооружений, обеспечивающих жизнедеятельность постоянного и временного населения.*)

✓ Назовите населенный пункт Республики Беларусь, которому посвящено наше сегодняшнее мероприятие, по подсказкам:

- 1) расположен в юго-западной части Брестской области;
 - 2) является крупным железнодорожным узлом, имеет речной порт на реке Мухавец;
 - 3) на 1 января 2020 года население города составило 339 700 человек;
 - 4) упоминается в 1017 году как город древлян; в «Повести временных лет» в 1019 году – как Берестье, хотя в 980 году там же упоминается и село Берестово: «На Берестове, в селци, еже зооуть ныне Берестовое»;
 - 5) является административным центром Брестской области;
 - 6) территория города – 146,12 км².
- (*Город Брест.*)

Ведущий. Вспомните, в каком году Брест праздновал свое тысячелетие? (*В 2019.*) Какое шоу явилось кульминацией праздника? (*Двухчасовое музыкально-историческое шоу «Миллениум» на гребном канале.*)

На торжественном закрытии международного фестиваля классической музыки «Январские музыкальные вечера» в 2015 году город Брест получил звание «Культурная столица Беларуси», а 11 октября 2017 года в Сочи на заседании Совета глав государств СНГ Решением о реализации Межгосударственной программы «Культурные столицы Содружества» – звание «Брест – Культурная столица Содружества 2019 года».

Одна из малых планет Солнечной системы носит имя Брест. Таким образом 19 сентября 1974 г. был увековечен подвиг защитников Брестской крепости-героя во время Великой Отечественной войны. Также в водах Тихого океана курсирует пограничный сторожевой корабль с г именем «Брест». С 22 июля 1988 года по 15 февраля 1992 года он назывался «Брестский комсомолец», затем 29 июля 2000 года по просьбе Брестского облисполкома был переименован в «Брест» и входил в состав Краснознаменной дивизии пограничных сил.

II. Основной этап

Тур 1. «География» (ссылка: <https://arcg.is/18Wfmz>)

Участникам необходимо по фотографиям и текстовой информации определить, о каких водных объектах города идет речь. Каждый правильный ответ оценивается в 1 балл.






Задания.

1. Река берёт начало от слияния ручья Муха и канала Вец в городе Пружаны. Протекает преимущественно по Полесью – в Пружанском, Кобринском, Жабинковском и Брестском районах. В устье – глухая плотина. Судходна (от Кобрина до Брестского речного порта, ниже которого расположена плотина). Соединена с рекой Припять Днепровско-Бугским каналом. (*Мухавец.*)

2. Река в Восточной Европе, протекает по территории Украины, Беларуси и Польши. Берет начало на Подольской возвышенности в Западной Украине, сначала течет в западном направлении, затем поворачивает на север. Ее путь пролегает мимо Бреста по восточной окраине Люблинской возвышенности и далее – по Подляшью, впадает в Нарев недалеко от Варшавы. (*Западный Буг.*)

Тур 2. «Ребус» (города-соседи) (ссылка: <https://arcg.is/1G5q1r>)

Участникам нужно разгадать ребусы и назвать города, которые соседствуют с Брестом. Каждый правильный ответ оценивается в 2 балла.

1.	
2.	
3.	
4.	
5.	

Ответы: 1) Жабинка; 2) Кобрин; 3) Малорита; 4) Высокое; 5) Каменец.

Тур 3. «Архитектура»

Участники должны по фотографиям и текстовой информации определить, о каких объектах архитектуры города идет речь, и выбрать правильный вариант ответа из нескольких предложенных. Каждый правильный ответ оценивается в 1 балл.

1. После завершения Отечественной войны 1812-го года Российская империя приступила к серьезному укреплению своих границ. Одну из оборонительных крепостей было решено возвести на западных границах империи, на территории города Бреста. Для этого древний город немного «передвинули» на три километра по течению реки Мухавец. Строители оставили нетронутыми лишь несколько церквей, а город реконструировали. Изначально Брестская крепость являлась самостоятельным, не подчинявшимся городским властям населенный пункт. Для того, чтобы было видно, где заканчивается территория Бреста и начинается непосредственно крепость, были расставлены _____, единственный из них, «доживший» до сегодняшнего дня, можно увидеть на пересечении улиц Ленина и Гоголя. Сегодня это место посещают многочисленные путешественники, так как _____ является единственным во всем мире подобным памятником. (Ссылка: <https://arcg.is/18D4Cy0>.)

Варианты ответов: а) пограничный столб, б) памятник «Граница», в) межевой столб.

2. В окрестностях Бреста 8 сентября 1794 года русская армия во главе с легендарным генералом форсировала реку для того, чтобы подавить восстание, поднятое Тадеушем Костюшко. Позже на этом месте был построен мост. Во время Второй мировой войны его пытались взорвать советские партизаны. При первой попытке это сделать мост был разрушен наполовину, при второй попытке – был окончательно уничтожен. После войны его восстановили и по нему ходили автобусы в направлении Южного, затем его вновь разобрали, и моста не существует по сегодняшний день. Как назывался объект, о котором идет речь? (Ссылка: <https://arcg.is/8C95H>.)

Варианты ответа: а) Гузьянский мост, б) Суворовский мост, в) Шевченковский мост.

3. Соотнесите изображения исторических и современных памятников Бреста с их названиями (ссылка:



их названиями (ссылка:

<https://learningapps.org/watch?v=pmm7fwyh320>).

Тур 4. «Исторический» (ссылка: <https://learningapps.org/watch?v=pis29uunc20>)

Участники должны соотнести каждый из гербов города Бреста со временем его появления. Каждый правильный ответ оценивается в 2 балла.

Ответ:

 <p>1</p>	 <p>2</p>	 <p>3</p>
<p>Герб от 1554 г. Был дарован городу великим князем литовским Сигизмундом II Августом. Использовался также и с 1938 г.</p>	<p>Брест-Литовская крепость изображена в утверждённом в 1845 году гербе Брест-Литовска: на мысе при слиянии двух рек круг из серебряных щитов, над ним возвышается крепостной штандарт, в верхней части герба – зубр: гербовый знак Гродненской губернии, в которую на тот момент входил Брест-Литовск.</p>	<p>Современный герб города был утвержден Решением Брестского Совета народных депутатов 26 января 1991 года.</p>
 <p>4</p>	 <p>5</p>	
<p>Польский герб Бреста-над-Бугом (1921-1939): в серебре красная крепость с тремя башнями, в чёрном проеме ворот – белый орёл.</p>	<p>В 1939 году Брест вошел в состав Белорусской ССР. В 1968 году волгоградский завод «Сувенир» выпустил значок с изображением проекта герба Бреста, где на красном поле была изображена стилизованная крепость с тремя башнями и</p>	

Тур 5. «Спортивный» (ссылка: <https://arcg.is/00P1Lr0>)

Участникам необходимо вставить в тексте пропущенные слова. Каждый правильный ответ оценивается в 1 балл.

Брест спортивный

Можешь стать ты здесь спортсменом
Или даже суперменом,
Город спортом прославлять,
О Бресте всем напоминать.

(Динамо-Брест) здесь чемпион,
В футболе очень он силен.
На стадион к нам приходи,
Победы радость раздели!

Эмоций сильных вам дадим,
Своей игрою поразим:
Не только Брест силен футболом,
Живет он также и *(гандболом)*.

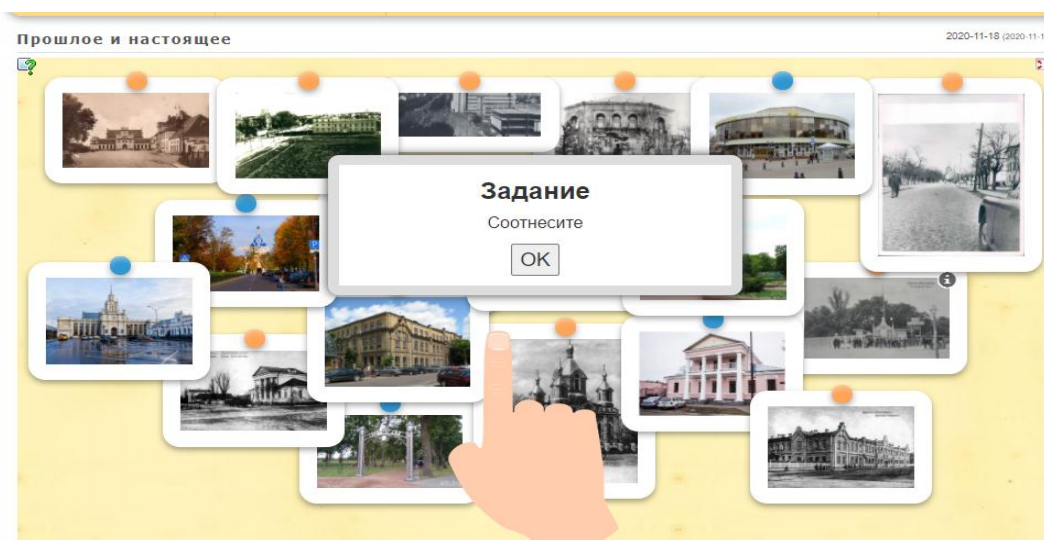
(Байдарки) рвутся здесь вперед,
Быть может, нашим повезет,
Преодолев гребной канал,
Занять почетно пьедестал.

Вот брестский *(полумарафон)*.
Зовет собрат с снова он
И пробежать знакомый путь,
По-новому на Брест взглянуть.

Здоровье чтобы укрепить,
Мы приглашаем посетить
Бассейн со своей семьей,
Здоровью быть своей судьей...

Тур 6. «Прошлое и настоящее» (ссылка: <https://learningapps.org/watch?v=pazi0g9n320>)

Участникам необходимо соотнести изображения объектов архитектуры из прошлого и настоящего. Каждый правильный ответ оценивается в 1 балл.



Тур 7. «Духовный мир»

Участники должны по фотографиям и текстовой информации определить, о каких объектах архитектуры города идет речь, и выбрать правильный вариант ответа из нескольких предложенных. Каждый правильный ответ оценивается в 2 балла.

1. Памятник архитектуры ретроспективно-русского стиля, построен в 1862–65 гг. из кирпича по проекту брестского архитектора В. Поликарпова. Здание квадратное в основании с полукруглой апсидой и притвором (с лестницей на хоры и колокольню), поднято на высокий филенчатый цоколь из розового гранита и завершено пятикупольем, среди которого доминирует мощный 8-гранный барабан. Вход оформлен килеподобным перспективным порталом, над которым расположена ниша такой же формы с изображением Семииона Столпника. В 2007 г. этот памятник архитектуры был включен в список историко-культурных ценностей Республики Беларусь. (Ссылка: <https://drive.google.com/file/d/12Cc83OYE2cE2LTuTTtoZHwIOWcbEqifqb/view?usp=sharing>.)

Варианты ответа: а) Симеоновский кафедральный собор; б) Свято-Георгиевский храм; в) Костёл Святого Иосифа.

2. Храм основан в 1856–79 гг. на территории Брестской крепости. Построен по проекту академика Д. И. Гримма. Проект собора утвердил лично император Николай I, работы по его возведению начались в 1833 году. Представляет собой памятник русско-византийского стиля и на территории Беларуси является одним из наиболее ярких примеров заимствований из византийского зодчества. (Ссылка: https://drive.google.com/file/d/1Z964s1qn8rUN9NkP-hpq7T_dDvy-oXVo/view?usp=sharing.)

Варианты ответа: а) Свято-Троицкая церковь; б) Свято-Николаевский гарнизонный собор; в) Свято-Серафимовская церковь.

3. Памятник архитектуры позднего классицизма. Построен из кирпича как кафедральный в 1856. Автор проекта – архитектор Я. Фардон. Во время Великой Отечественной войны был серьезно поврежден, в 1948 г. – закрыт. В 1950-57 гг. восстановлен с капитальной перестройкой (изменены интерьеры, удалены башни главного фасада), после чего в здании разместился краеведческий музей... Вновь заработал после реставрации в 2002 г. (Ссылка: <https://drive.google.com/file/d/1mDOVu09HvLOKV81UUUuqZWow4Mx2txWS/view?usp=sharing>.)

Варианты ответа: а) Крестовоздвиженский костел; б) Костёл Божьей Матери Королевы; в) Костёл Святого Иосифа.

Тур 8. «Мы первые в Беларуси»

Участникам нужно выбрать правильный вариант ответа из нескольких предложенных. Каждый правильный ответ оценивается в 1 балл.

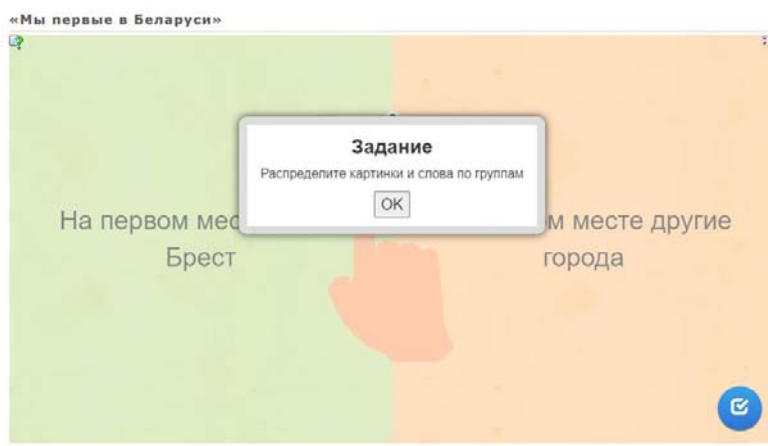
1. Первое упоминание о нем относят к 1566 году. В замке, окруженном со всех сторон водой, было редкое по тем временам техническое приспособление «русмус» (ссылка: <https://drive.google.com/file/d/1KO7d0GkNXNc-E9UpTthBolsKDODQхоу-/view?usp=sharing>).

Варианты ответа: а) канализация; б) шлюз; в) водопровод.

2. В 1553 году известный ученый-гуманист Бернардом Воевудкой основал _____. Здесь в 1562 году Симон Будный выпустил свой «Катехизис» – первую на территории Беларуси книгу, изданную на белорусском языке (ссылка: https://drive.google.com/file/d/1LMY2S5Uyo6I8VM_Cv6ZW9yDbdyNtGYHZ/view?usp=sharing).

Варианты ответа: а) монастырь; б) типография; в) завод.

3. (Ссылка: <https://learningapps.org/watch?v=p5vy5uvjj20>)



Тур 9. «Улицы города» (ссылка: <https://arcg.is/1faqKX>)

Участникам нужно выбрать правильный вариант ответа из нескольких предложенных. Каждый правильный ответ оценивается в 1 балл.

1. Расположена в западной части города (старые названия – аллея Каштановая, ул. Каштановая), переименована в 1961 году. Начала застраиваться к середине XIX века, ее протяженность свыше 3000 м (тянется от ул. Ленина на запад параллельно железной дороге до государственной границы Республики Беларусь). Улица появилась одновременно со строительством Брестской крепости в 1830-1840 гг. В XIX веке по ней через Северные ворота проходила узкоколейка, которая предназначалась для перевозки грузов в арсенал крепости.

Варианты ответа: а) Зубачева; б) Энгельса; в) Героев обороны Брестской Крепости.

2. Расположена в Южном городке. Начала застраиваться в 30-х годах XX века. Свое название получила в 1997 г., ее протяженность около 1200 м (тянется от перекрестка ул. Суворова и переулка Южный до выезда на Ковельское шоссе). Улица названа в честь одного из талантливых и прославленных полководцев, с именем которого связаны многие военные операции, которые проходили во время Великой Отечественной войны. Этот полководец 8 мая 1945 года принял безоговорочную капитуляцию нацистской Германии, а 24 июня – парад Победы в Москве.

Варианты ответа: а) Кижеватова; б) Дзержинского; в) Жукова.

3. Основная магистраль Московского района, переходящая в трассу «Брест-Москва», ее протяженность – 8 км (от Кобринского моста до границы города в направлении Минска). До 1998 года улица брала свое начало от Брестской крепости (позже ее часть до Кобринского моста переименовали в проспект Машерова). Застраивается с 1960-х годов – с начала формирования жилого района «Восток».

Варианты ответа: а) Московская; б) Пионерская; в) Ленинградская.

4. Расположена в юго-восточной части города, проходит по территории бывших пограничных деревень Ковалево и Пугачево. Улица названа в честь русского полководца (ранее имела названия Южная и Карьерная), который прославился победами в русско-турецких войнах 1768–1774 и 1787–1791 гг., в Итальянском и Швейцарском походах 1799 года. В 2007 году часть улицы (от Гузьянского (Пугачевского) моста через реку Мухавец до пересечения с ул. Журавецкой) перешла в проспект Республики.

Варианты ответа: а) Суркова; б) Суворова; в) Гаврилова.

5. Эта улица расположена в центре Бреста, ее застройка ведется с середины XIX века. Имеет протяженность около 2000 м (от ул. Фомина до ул. Кирова). Названа в честь известного русского писателя в 1909 г. В 1835 г. большую литературную известность этому писателю принесли сборники рассказов «Арабески» и «Миргород», а также повесть «Тарас Бульба».

Варианты ответа: а) Пушкинская; б) Льва Толстого; в) Гоголя.

Тур 10. «Гезки Бреста» (ссылка: <https://prezi.com/view/y01gwzq5nWMOdDFErIXe/>)

Учащимся необходимо выбрать из предложенного списка стран те, которые на своей территории имеют город с названием «Брест». Правильный ответ оценивается в 3 балла.

Варианты ответа: а) Франция; б) Польша; в) Россия; г) Турция; д) Македония; е) Казахстан.

Тур 11. «Парки»

Участники должны указать, какое количество парков располагается на территории города Бреста. Правильный ответ оценивается в 1 балл. Команды могут заработать дополнительно 2 балла, если смогут их назвать.

Варианты ответа: а) 1; б) 3; в) 5.

Тур 12. «Разное»

1. Участникам следует соотнести названия памятников и представленных изображений. Правильный ответ оценивается в 5 баллов. (Ссылка: <https://learningapps.org/watch?v=p71svkma520>.)



2. Командам нужно определить, о ком из святых, почитаемых в Бресте, идет речь. Правильный ответ оценивается в 2 балла. (Ссылка: https://drive.google.com/file/d/1nhicWOxZS0V1YG8LrAlrfRuih_6SY9eQ/view?usp=sharing.)

Этот преподобномученик был канонизирован Православной Церковью в XVI веке и с тех пор является одним из наиболее почитаемых святых Бреста, он считается покровителем города. У Свято-Симеоновского собора (некогда это был храм при монастыре), возведен памятник этому святому. В данном храме он служил игуменом.

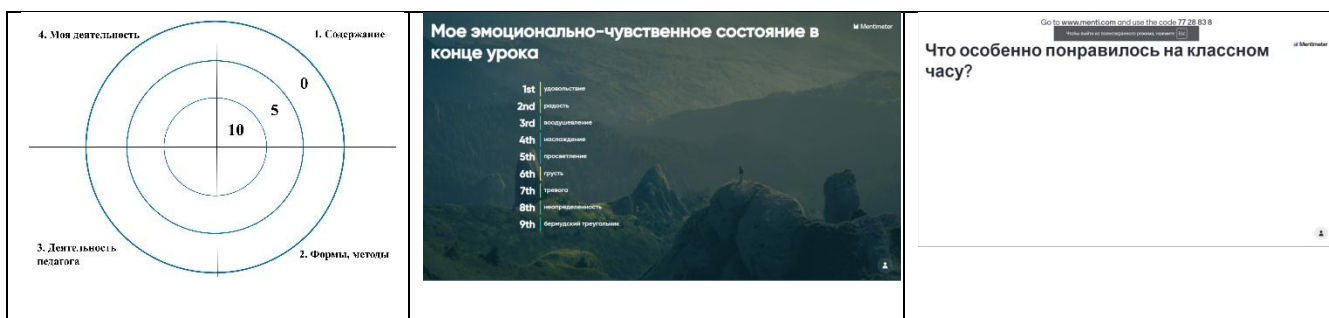
Этот праведник был ярким противником униатства и решений Брестского собора 1596 г. Он выступал за объединение православных народов и нормализацию отношений с Россией. За свои взгляды в 1647 г. был казнен и погребен в лесу. Лишь через восемь месяцев монахи Свято-Симеоновского монастыря отыс-

кали могилу своего игумена и с почестями похоронили его в храме Симеона Столпника.

Варианты ответа: а) *Афанасий Брестский*; б) *Иоанн Брестский*; в) *Симеон Брестский*.

III. Подведение итогов. Рефлексия

Жюри награждает победителей. Ведущий просит всех участников отметить свое эмоциональное состояние по окончании мероприятия (ссылка: <https://www.menti.com/epqojpdx1k>) и что больше всего понравилось на турнире (ссылка: <https://www.menti.com/vbx9ethaot>).



Приложение 1 «Лист ответов»

№ группы	Ф.И. участников





Бланк ответов










Тур	Задание	Ответы
1. «География»	1 2	
2. «Ребус» (города-соседи)	2.1-2.5	2.1 2.2 2.3 2.4 2.5
3. «Архитектура»	1	
	2	
	3	Ключевое слово (фраза)?
4. «Исторический»	1	Ключевое слово (фраза)?
5. «Спортивный»	1	1. 2. 3.

6. «Прошлое и настоящее»	1	Ключевое слово (фраза)?
7. «Духовный мир»	1	
	2	
	3	
8. «Мы первые в Беларуси»	1	
	2	
	3	Ключевое слово (фраза)?
9. «Улицы города»	1-5	1. 2. 3. 4. 5.
10. «Тезки Бреста»	1	1. 2. 3.
11. «Парки»	1	
12. «Разное»	1	Ключевое слово (фраза)?
	2	

Приложение 2.

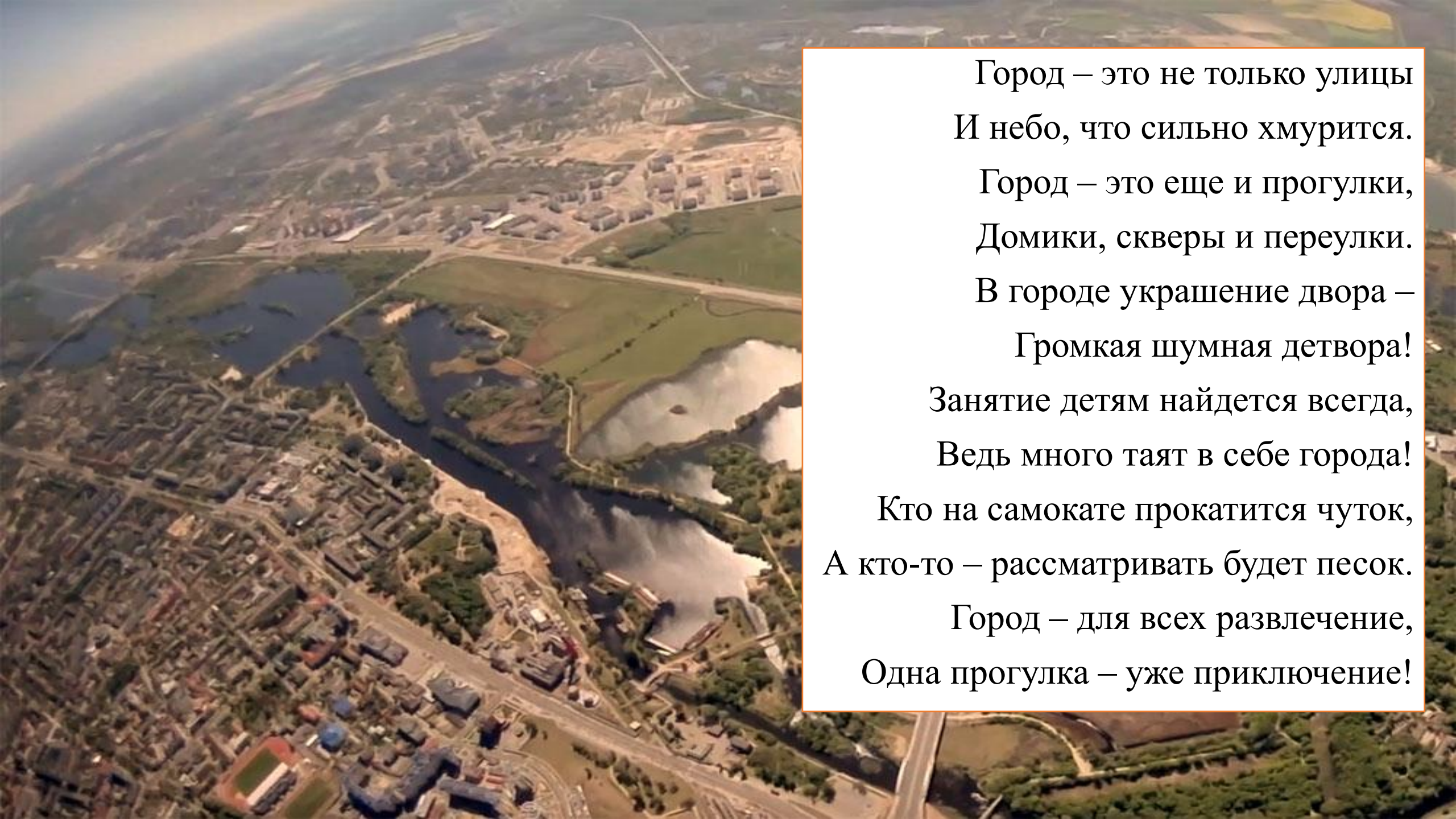
Сопроводительный лист

1. «География»	1	https://arcg.is/18Wfmz	
	2		
2. «Ребус» (города-соседи)	2.1-2.5	https://arcg.is/1G5q1r	
3. «Архитектура»	1	https://arcg.is/18D4Cy0	
	2	https://arcg.is/8C95H	

	3	https://learningapps.org/watch?v=pmm7fwyh320	
4. «Исторический»	1	https://learningapps.org/watch?v=pis29uync20	
5. «Спортивный»	1	https://arcg.is/00P1Lr0	
6. «Прошлое и настоящее»	1	https://learningapps.org/watch?v=pazi0g9n320	
7. «Духовный мир»	1	https://drive.google.com/file/d/12Cc83OYE2cE2LTuTToZHwLOWcbEqifqb/view?usp=sharing	
	2	https://drive.google.com/file/d/1Z964s1qn8rUN9NkP-hpq7T_dDvy-oXVo/view?usp=sharing	
	3	https://drive.google.com/file/d/1mDOVu09HvLOKV81UUUuqZWOW4Mx2txWS/view?usp=sharing	
8. «Мы первые в Беларуси»	1	https://drive.google.com/file/d/1KO7d0GkNXNc-E9UpTthBolsKDODQxoy-/view?usp=sharing	
	2	https://drive.google.com/file/d/1LMY2S5Uyo6I8VM_Cv6ZW9yDbdyNtGYHZ/view?usp=sharing	

	3	https://learningapps.org/watch?v=p5vy5uvjj20	
9. «Улицы города»	1-5	https://arcg.is/1faqKX	
10. «Тезки Бреста»	1	https://prezi.com/view/y01gwzq5nWMOdDFErIXe/	
11. «Парки»		Вопрос на слайде	
12. «Разное»	1	Исторические и современные памятники Бреста https://learningapps.org/watch?v=p71svkma520	
	2	«Духовный мир» https://drive.google.com/file/d/1nhicWOxZS0V1YG8LrAlfRuih_6SY9eQ/view?usp=sharing	

Эмоционально-чувственное состояние в конце классного часа	https://www.menti.com/epqojpdx1k	
Что особенно понравилось на классном часу?	https://www.menti.com/vbx9ethaot	



Город – это не только улицы
И небо, что сильно хмурится.
Город – это еще и прогулки,
Домики, скверы и переулки.
В городе украшение двора –
Громкая шумная детвора!
Занятие детям найдется всегда,
Ведь много таят в себе города!
Кто на самокате прокатится чуток,
А кто-то – рассматривать будет песок.
Город – для всех развлечение,
Одна прогулка – уже приключение!

Что такое город?

крупный населённый пункт

население которого преимущественно занято в промышленности или сфере услуг



Назовите одну из территориальных жемчужин Брестской области по подсказкам

1. Город расположен в юго-западной части области.
2. Крупный железнодорожный узел, располагается речной порт на реке Мухавец.
3. На 1 января 2020 года население города составило 339 700 человек.
4. Административный центр Брестской области.
5. Территория города – 146,12 км².



БРЕСТ



БРЕСТ

6-8 сентября
2019 года

музыкально-историческое
шоу «Миллениум»




БРЕСТ

*Культурная
столица Беларуси –
2015*

*Брест - Культурная столица
Содружества 2019 года*



БРЕСТ




Классный час «Занимательный город Брест»

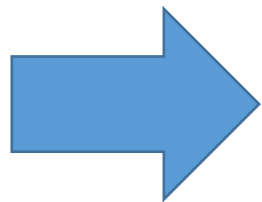
Возбуждающий,
вызывающий интерес,
внимание; увлекательный



занимательный




БРЕСТ



Факты

одна из малых планет
Солнечной системы
носит имя «Брест»

в водах Тихого океана
курсирует пограничный
сторожевой корабль с
гордым именем «Брест»



Классный час

«Занимательный город Брест»



ТУРНИР


1. Рубрика «География»
2. Рубрика «Ребусный» (города-соседи)
3. Рубрика «Архитектура»
4. Рубрика «Исторический»
5. Рубрика «Спортивный»
6. Рубрика «Прошлое и настоящее»
7. Рубрика «Духовный мир»
8. Рубрика «Мы первые в Беларуси»
9. Рубрика «Улицы города»
10. Рубрика «Тезки Бреста»
11. Рубрика «Парки»



1. Рубрика «География»


Задание

1. Река берёт начало от слияния ручья Муха и канала Вец в городе Пружаны. Протекает преимущественно по Полесью – в Пружанском, Кобринском, Жабинковском и Брестском районах. В устье – глухая плотина. Судоходна (от Кобрина до Брестского речного порта, ниже которого расположена плотина). Соединена Днепровско-Бугским каналом с рекой Припять.



1. Рубрика «География»

ОТВЕТ



1. **Мухавец**

1. Рубрика «География»


Задание

2. Река в Восточной Европе, на территории Украины, Беларуси и Польши. Проистекает с Подольской возвышенности в пределах Западной Украины. Сначала он течёт в западном направлении, но вскоре поворачивает на север. Протекает мимо Бреста по восточной окраине Люблинской возвышенности и далее по Подляшью, впадая у Варшавы в Нарев, недалеко от его впадения в Вислу.



1. Рубрика «География»

ОТВЕТ



1.

Западный Буг

2. Рубрика «Ребусный» (города-соседи)

Задание

1. ?

2. ?

3. ?


4. ?

5. ?



2. Рубрика «Ребусный» (города-соседи)

ОТВЕТ




2.1



Жабинка

2.2



Кобрин

2.3



Малорита

2.4



Высокое

2.5



КаменеЦ

3. Рубрика «Архитектура»


Задание. Выберите правильный вариант ответа

1. а) Пограничный столб, б) Памятник «Граница», в) Межевой столб
2. а) Гузьянский мост, б) Суворовский мост, в) Шевченковский мост



3. Рубрика «Архитектура»

ОТВЕТЫ



1. в) Межевой столб

2. б) Суворовский мост




3. Рубрика «Архитектура»

Задание.

3. Исторические и современные памятники Бреста.
Соотнесите.

ОТВЕТ



Ключевое слово - «Крепость-герой»



4. Рубрика «Исторический»

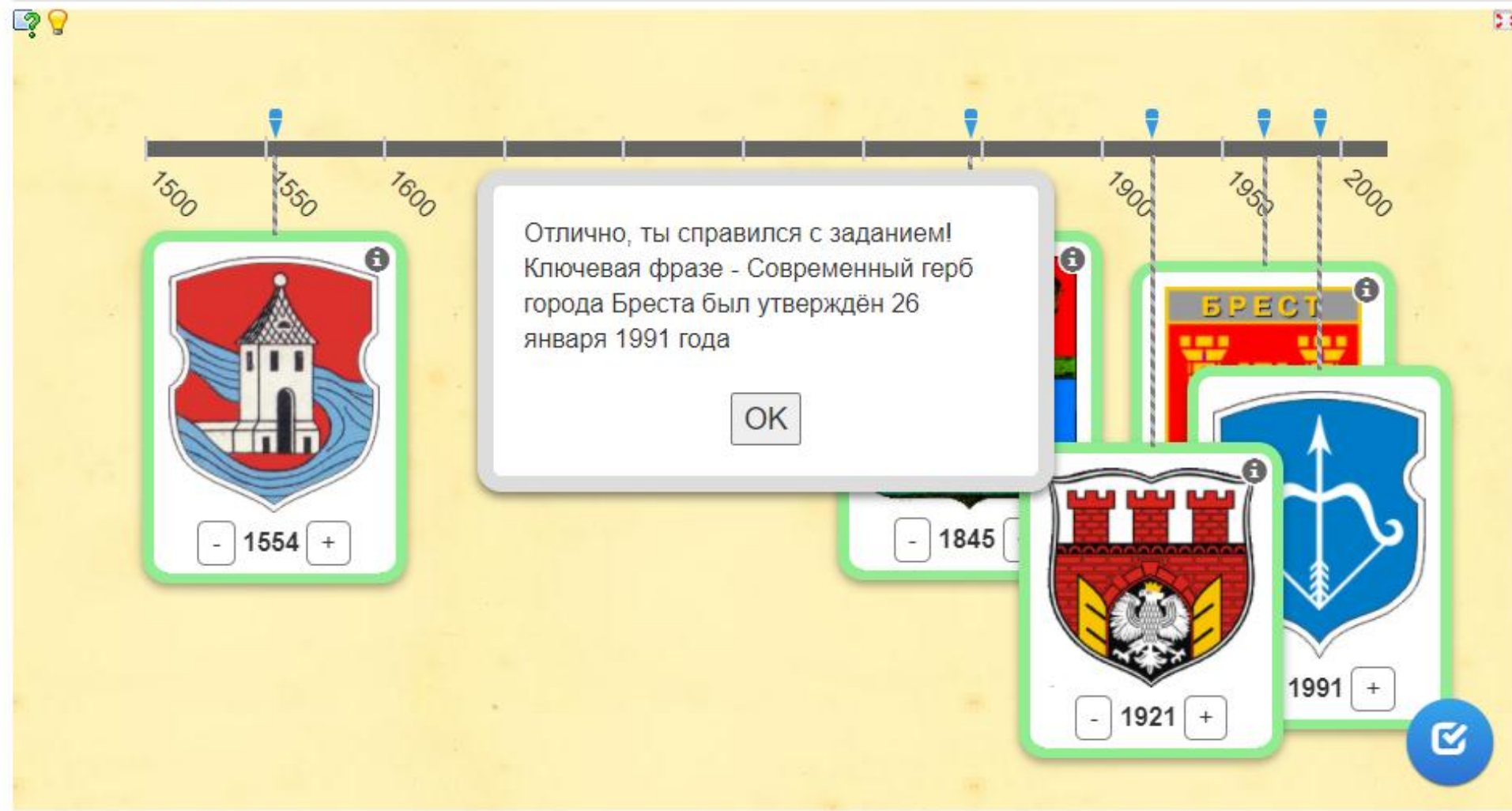
Задание.

Соотнесите герб со временем его появления

ОТВЕТ

Герб города Бреста

2020-11-21 (2020-11-18)




The image shows an interactive educational interface for matching coats of arms to their dates. A horizontal timeline at the top is marked with years: 1500, 1550, 1600, 1900, 1950, and 2000. Below the timeline, several cards with different coats of arms are displayed, each with a date range below it: 1554, 1845, 1921, and 1991. A central pop-up window displays the text: "Отлично, ты справился с заданием! Ключевая фразе - Современный герб города Бреста был утверждён 26 января 1991 года" (Great, you completed the task! Key phrase - The modern coat of arms of the city of Brest was approved on January 26, 1991). The interface includes a search icon, a lightbulb icon, and a blue checkmark button in the bottom right corner.



5. Рубрика «Спортивный»

Задание. Вставьте пропущенные слова (фразы)

ОТВЕТ



1. Динамо-Брест



2. им.Мешкова



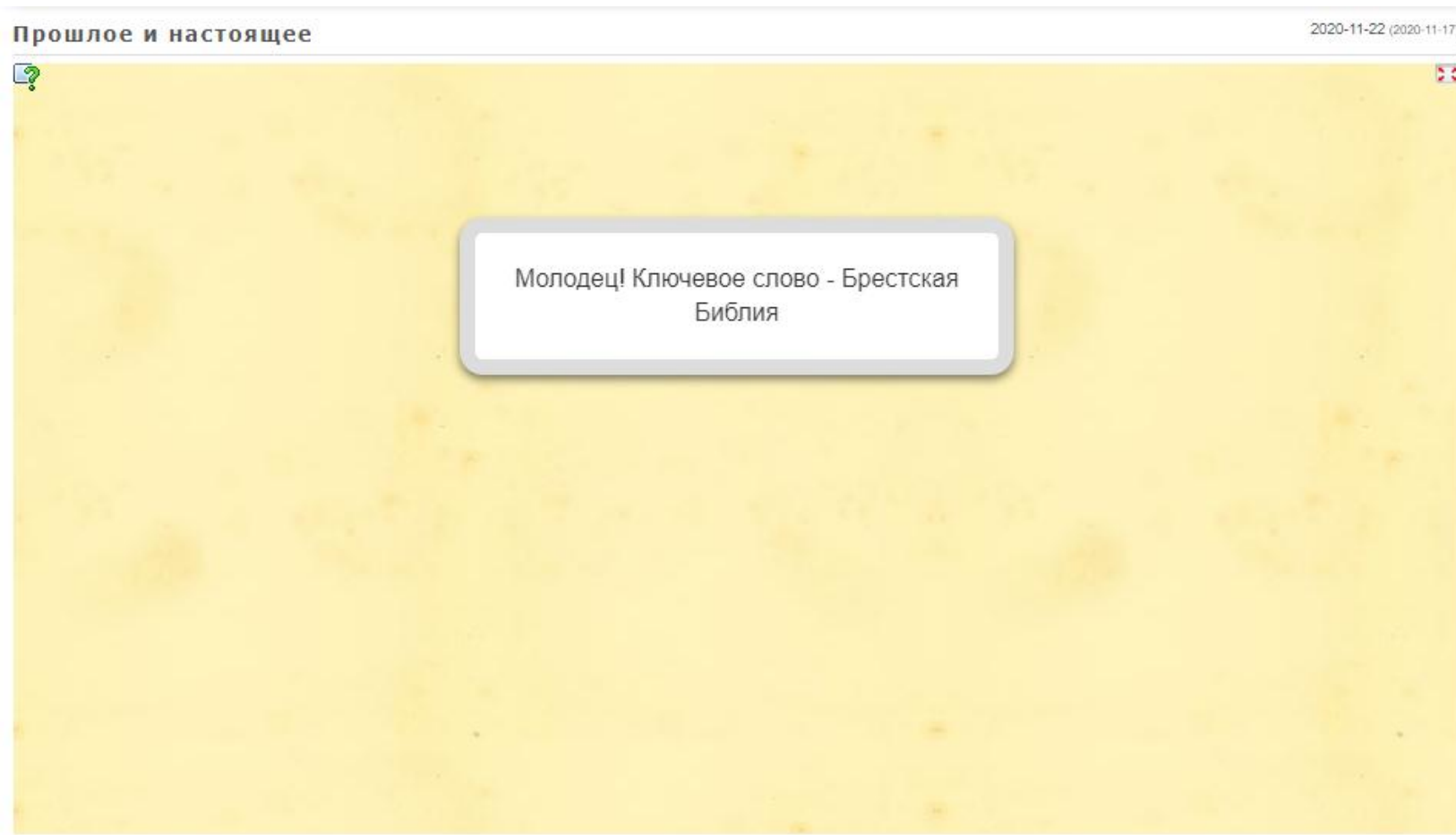

3. Байдарки



6. Рубрика «Прошлое и настоящее»

Задание. Соотнесите

ОТВЕТ



7. Рубрика «Духовный мир»

Задание. Выберите правильный вариант ответа


1. а) Симеоновский кафедральный собор; б) Свято-Георгиевский храм;
в) Костёл Святого Иосифа

Памятник архитектуры **ретроспективно-русского** стиля

Построен в **1862–65** в Бресте из кирпича по проекту брестского архитектора В.Поликарпова

Квадратный в плане основания с полукруглой **апсидой** и **притвором** (с лестницей на хоры и колокольную) поднят на высокий филенчатый цоколь из розового гранита и завершен пятикупольем, среди которого доминирует мощный 8-гранный барабан.


Вход оформлен килеподобным **перспективным порталом**, над которым ниша такой же формы с изображением **Семиона Столпника**.




В 2007 г. был включен в список историко-культурных ценностей Республики Беларусь

7. Рубрика «Духовный мир»

ОТВЕТ



1. а) Симеоновский кафедральный собор




7. Рубрика «Духовный мир»

Задание. Выберите правильный вариант ответа

2. а) Свято-Троицкая церковь; б) Свято-Николаевский гарнизонный собор;
в) Свято-Серафимовская церковь

Храм основан в **1856–79** года на территории *Брестской крепости* по проекту академика **Д.И.Гримма**



Проект собора лично утвердил император Николай I.


Представляет собой **памятник русско-византийского стиля** и является одним из наиболее ярких примеров заимствований из византийского зодчества на территории Беларуси.

Работы по возведению начались в 1833 года



7. Рубрика «Духовный мир»

ОТВЕТ



2. б) Свято-Николаевский
гарнизонный собор



7. Рубрика «Духовный мир»

Памятник архитектуры позднего классицизма в Бресте

В Великую Отечественную войну был серьезно поврежден, в 1948 закрыт

Построен из кирпича в **1856** как кафедральный. Автор проекта – архитектор **Я.Фардон**



В **1950-57** восстановлен с капитальной перестройкой (изменены интерьеры, уничтожены башни главного фасада), после чего в здании разместился краеведческий музей...



В **2002 г.** после реставрации, под сводами вновь зазвучал орган



а) Крестовоздвиженский костел


б) Костёл Божьей Матери Королевы

в) Костёл Святого Иосифа



7. Рубрика «Духовный мир»

ОТВЕТ



3. а) Крестовоздвиженский костел

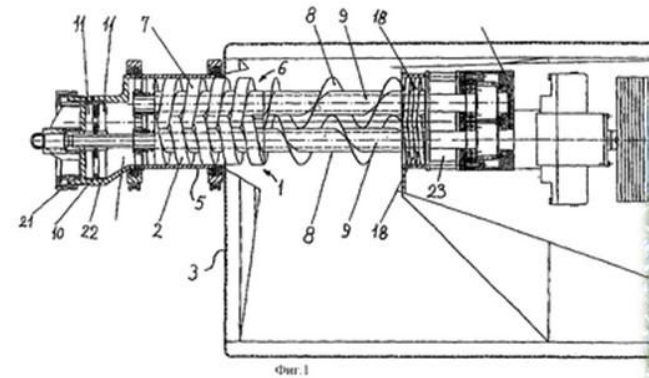
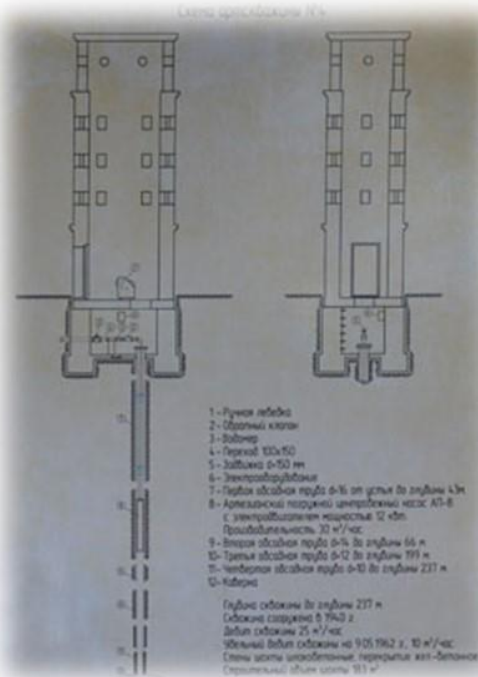


8. Рубрика «Мы первые в Беларуси»

Задание. Выберите правильный вариант ответа

1. а) канализация; б) шлюз; в) водопровод

Первое упоминание относят к 1566 году




В замке, окруженном со всех сторон водой, действовало редкое по тем временам техническое приспособление «русмус»



8. Рубрика «Мы первые в Беларуси»

ОТВЕТ




1. в) водопровод




8. Рубрика «Мы первые в Беларуси»

ОТВЕТ



2. б) Типографию



8. Рубрика «Мы первые в Беларуси»


Задание. Выберите правильный вариант ответа

3. Ключевое слово (фраза) ?



8. Рубрика «Мы первые в Беларуси»

ОТВЕТ



3. Ключевое слово (фраза)

Здорово, ты верно выполнил задание.
Ключевая фраза - Тёзки Бреста

OK

ервом месте другие города

9. Рубрика «Улицы города»


Задание. Выберите правильный вариант ответа

1. а) Зубачева; б) Энгельса; в) Героев обороны Брестской Крепости
2. а) Кижеватова; б) Дзержинского; в) Жукова
3. а) Московская; б) Пионерская; в) Ленинградская
4. а) Суркова; б) Суворова; в) Гаврилова
5. а) Пушкинская; б) Льва Толстого; в) Гоголя



9. Рубрика «Улицы города»

ОТВЕТЫ



1. в) Героев обороны Брестской Крепости
2. в) Жукова
3. а) Московская
4. б) Суворова
5. в) Гоголя

10. Рубрика «Тезки Бреста»


Выберите из предложено списка страны, которые на своей территории имеют город с названием «Брест»

- а) Франция; б) Польша; в) Россия; г) Турция; д) Македония;
- е) Казахстан.



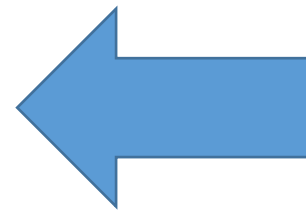
10. Рубрика «Тезки Бреста»

ОТВЕТ



- а) Франция;**
- б) Польша;**
- д) Македония**

11. Рубрика «Парки»



Какое количество парков располагается на территории города Бреста?

а) 1

б) 3

в) 5

ОТВЕТ

12. Резервное задание (Рубрика «Разное»)

Задание 1. Соотнесите

Ключевое слово (фраза)?


Задание 2. Выберите правильный вариант ответа

- а) Афанасий Брестский
- б) Иоанн Брестский
- в) Симеон Брестский



12. Резервное задание (Рубрика «Разное»)

ОТВЕТ



1. Ключевое слово (фраза) - **Оборона Брестской крепости**
2. а) Афанасий Брестский

